Les hameaux de la commune du Lieu d'après le cadastre de 1814 – ACL, GAB II 6[1] - Partie 1 Combenoire et associés -

En Combenoire, folio 18

[1] L'original, en meilleur état, se trouve aux ACV.

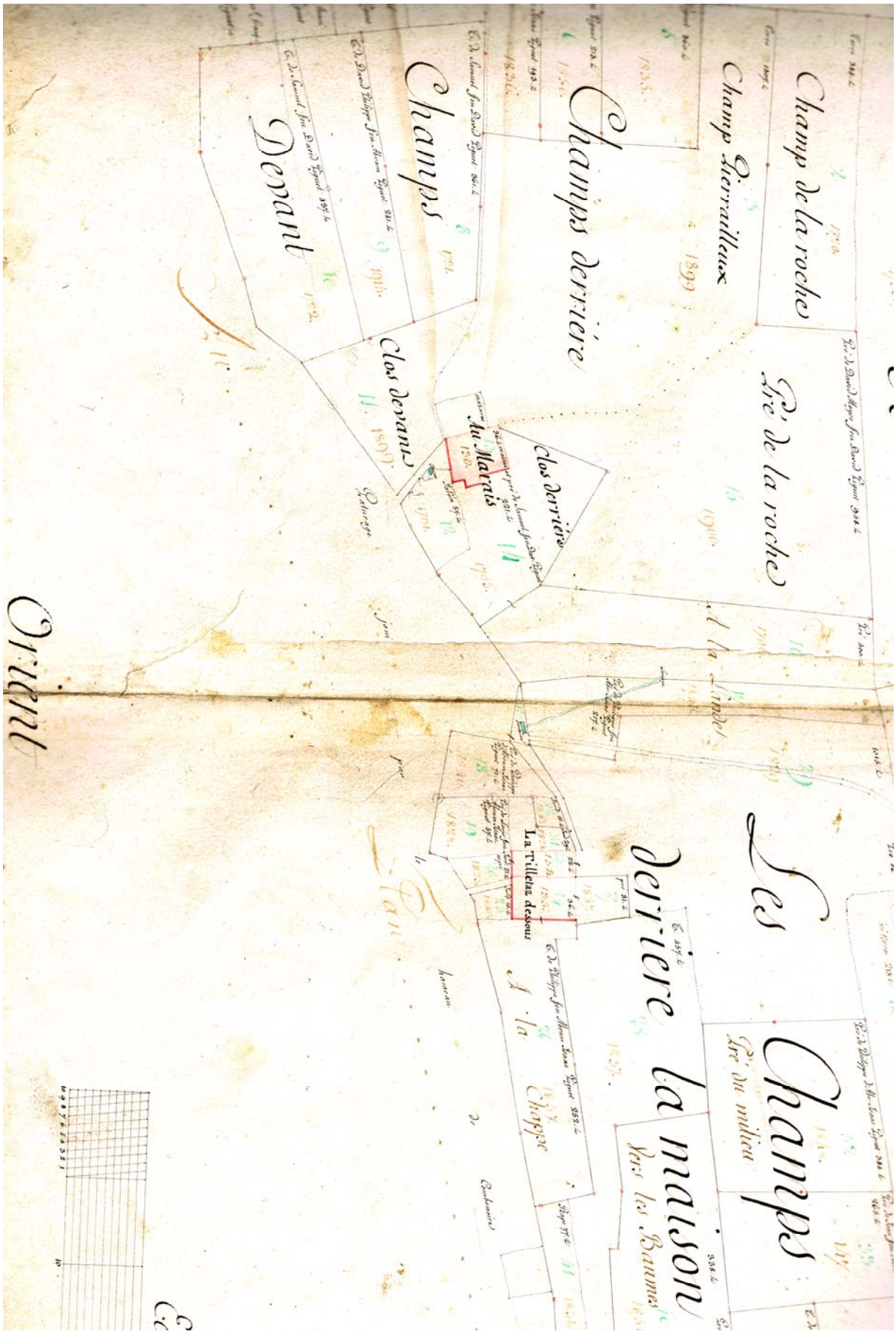

Tilliettaz-dessous et Marais folio 17

Tilliettaz-dessous, Tilliettaz-dessus, La Grand Sagne, folio 15

Tilliettaz-dessus, folio 16.

Grand Sagne, folio 14

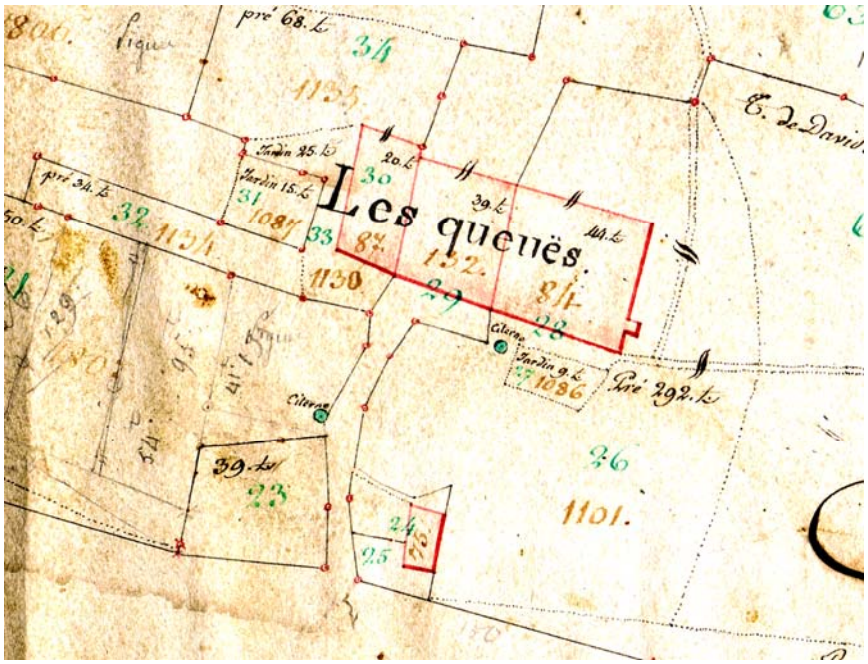

Les Queues, folio 13.

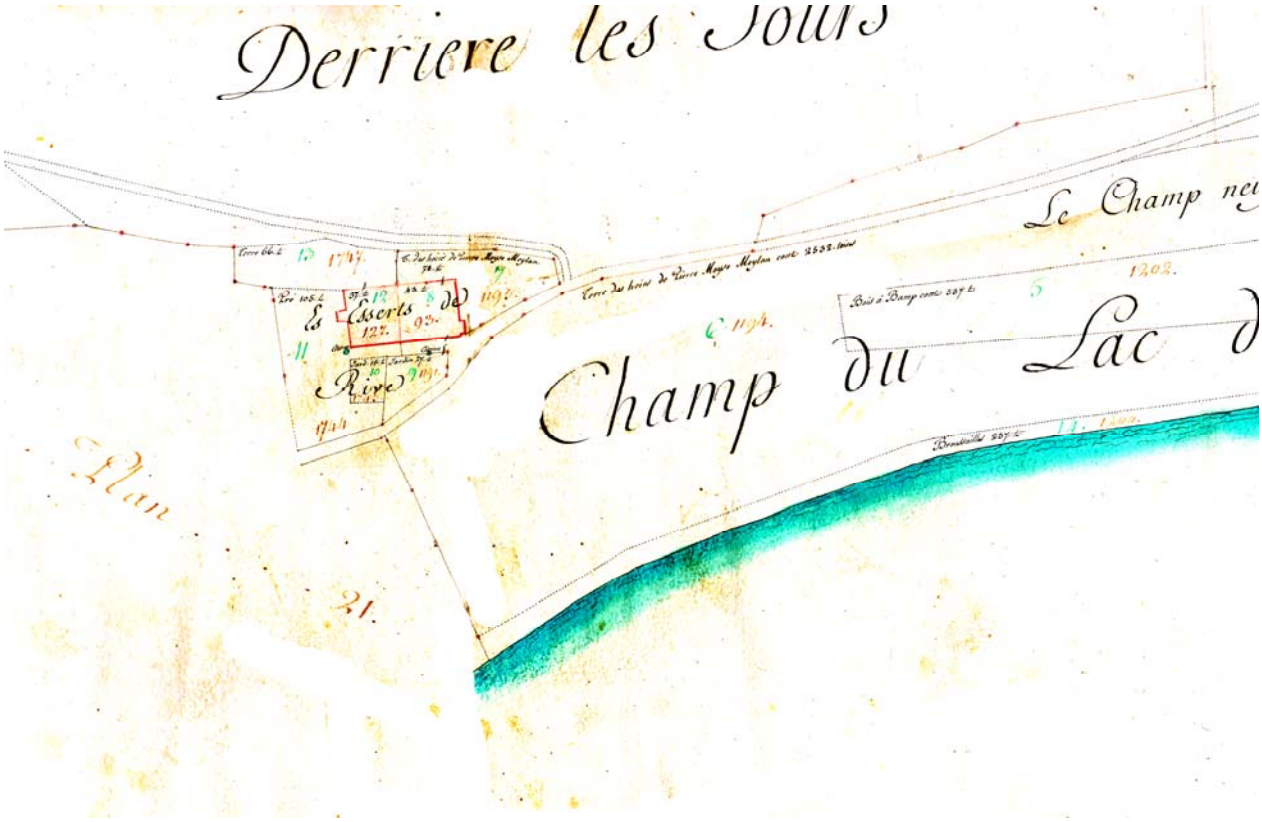

Les Esserts de Rive, folio 20.

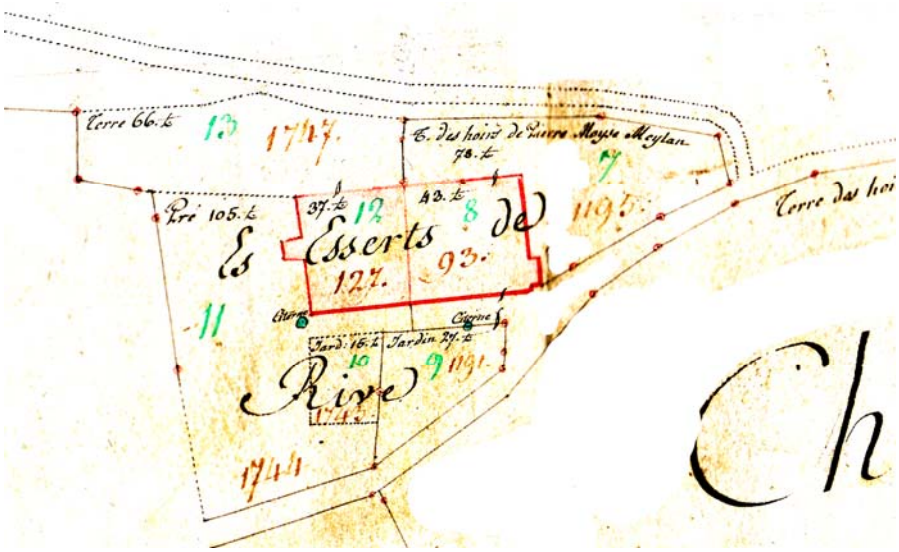

Carte IGN de 1783, région de Combenoire.

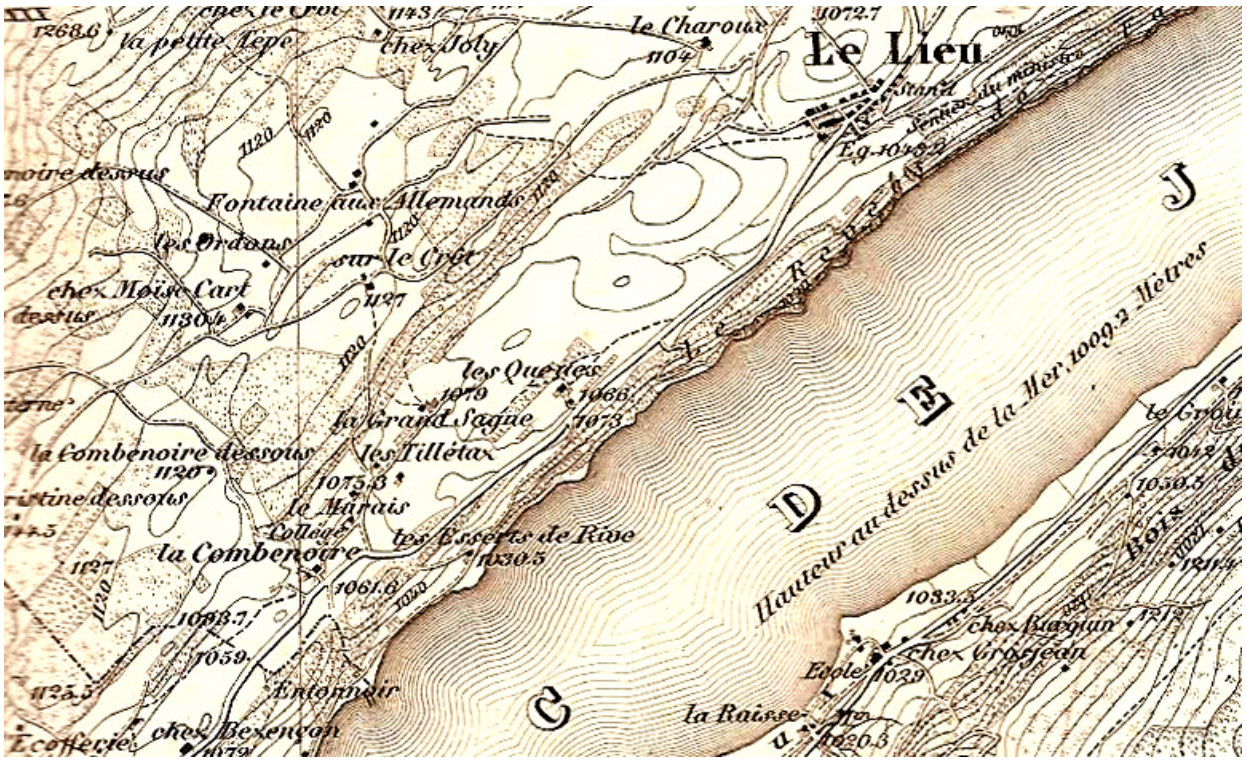

Carte du canton de Vaud, 1877/1880.

Combenoire, 1897.

Combenoire vers la même époque.